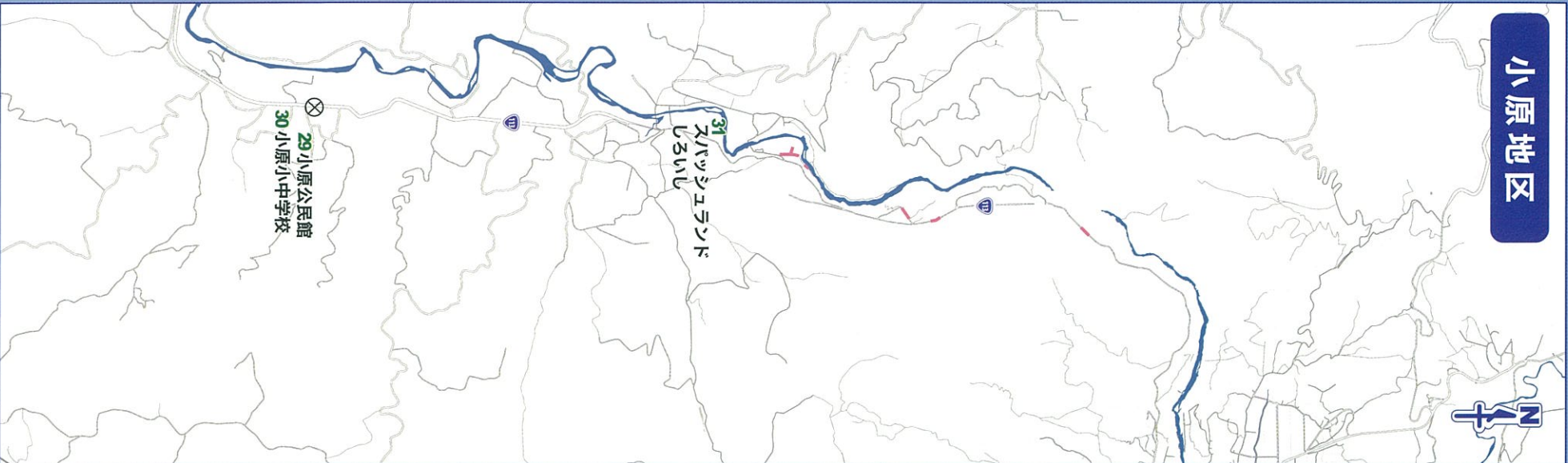
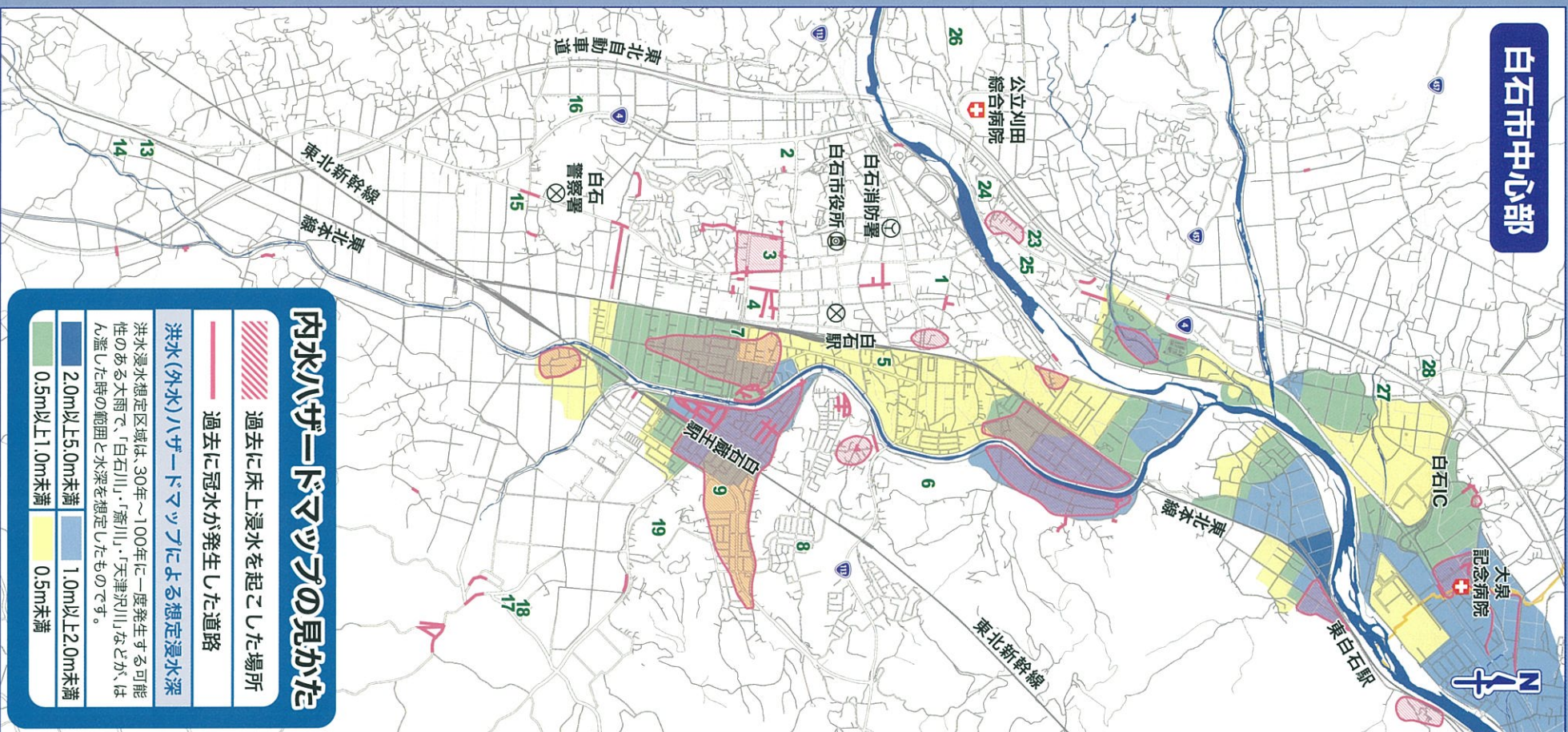


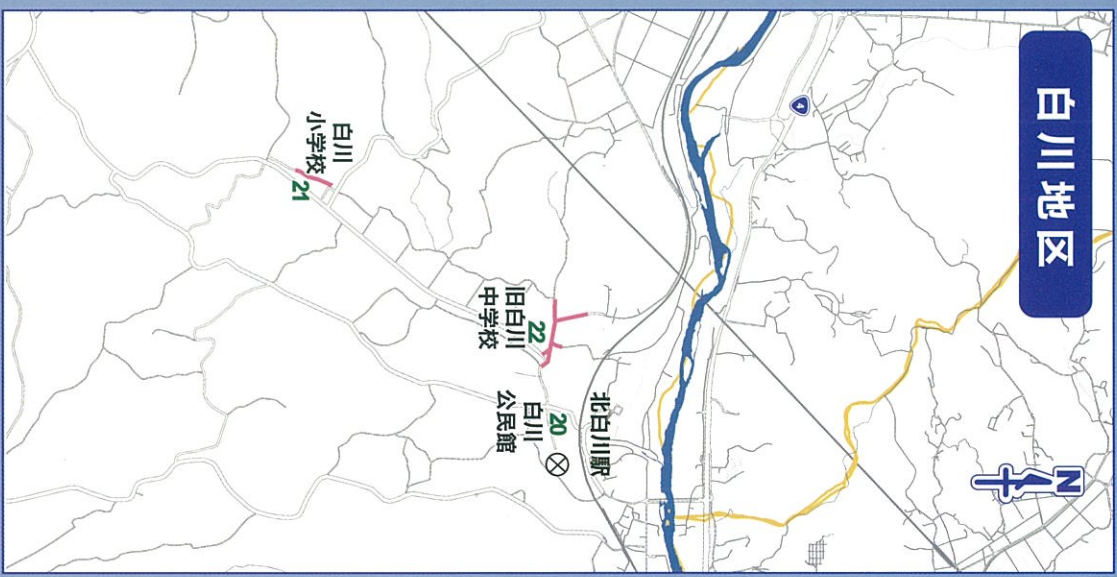
# 白石市 内水ハザードマップ



小原地区



白石市中心部



白川地区

### 内水ハザードマップの見かた

過去に床上浸水を起こした場所

過去に冠水が発生した道路

洪水(外水)ハザードマップによる想定浸水深

洪水浸水想定区域は、30年～100年に一度発生する可能性のある大雨で、「白石川」・「新川」・「天津沢川」などが、はん濫した時の範囲と水深を想定したものです。

2.0m以上5.0m未満	1.0m以上2.0m未満
0.5m以上1.0m未満	0.5m未満



越河地区

### 浸水の深さのイメージ

20cm	45cm
●子供の移動限界	●大人の移動限界
●車の移動限界	●床上浸水発生
●車のブレーキが効きにくい	

### 緊急時の連絡先

消防・救急車	警察	災害緊急伝言ダイヤル
<b>119</b>	<b>110</b>	<b>171</b>

※携帯電話は災害時つながりにくいことがあります。

### 公共機関

記号	名称	TEL	市外局番 (0224)
市役所	白石市役所	25-2111	
防災センター	防災センター	22-1452	
上下水道事業所	上下水道事業所	25-5522	
警察署・消防署	警察署・消防署	25-2138	
	白石駅前交番	25-2863	
	越河駐在所	28-2004	
	白川駐在所	27-2003	
	鎌先駐在所	25-2722	
	小原駐在所	29-2101	
	白石消防署	25-2259	
医療機関	公立刈田総合病院	25-2145	
	大泉記念病院	22-2111	

### 避難所一覧

番号	名称	TEL	市外局番 (0224)
1	白石第一小学校	25-3259	
2	白石高等学校	25-3154	
3	白石中学校	25-3363	
4	白石第二小学校	24-2676	
5	中央公民館	26-2453	
6	白石工業高等学校	25-3240	
7	スポーツセンター	25-1536	
8	鷹巣地区コミュニティセンター	—	
9	文化体育活動センター (ホワイトキューブ)	22-1290	
10	越河公民館	28-2101	
11	越河小学校	28-2008	
12	旧南中学校	—	
13	斎川公民館	25-2701	
14	旧斎川小学校	—	
15	大平公民館	25-2338	
16	大平小学校	25-3709	
17	大鷹沢公民館	25-2711	
18	大鷹沢小学校	25-3714	
19	栗中学校	25-5575	
20	白川公民館	27-2101	
21	白川小学校	27-2103	
22	旧白川中学校	—	
23	福岡公民館	25-2249	
24	福岡小学校	25-3359	
25	福岡中学校	25-3357	
26	総合福祉センター	22-1400	
27	深谷公民館	24-4540	
28	深谷小学校	25-3536	
29	小原公民館	29-2031	
30	小原中学校	29-2026	
31	スパツシユランド	29-2326	

この地区の作成にあたっては、国土地理院製の平成24年度「同院発行の基礎地図情報」を使用した。(収録番号 令和年度 第134号)