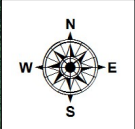


# 上郡山溜池 ハザードマップ

浸水想定区域図 (60分)

【S=1:6,000】



## 【上郡山溜池 ハザードマップ】

このマップは、上郡山溜池が決壊してから、10分後・20分後・30分後の浸水想定区域と、**60分間での最大水深を表しています。**(30分後以降、浸水想定区域に変化はありません。)

⚠️このマップは、上郡山溜池が**決壊した場合に限定し**、どのような被害となるかを想定したもので、異常気象による周辺地域の河川や水路の氾濫等は考慮していません。よって、実際の浸水区域は、ため池の貯水量、堤体の被害の程度、周辺の土地利用の変化、河川や水路の氾濫等により、異なる可能性があります。

### 【地図凡例】

- 避難所(建物)
- 一時避難場所
- 国道
- 県道
- 高等学校
- 老人ホーム
- 福祉施設
- 流水方向

決壊〇〇分後

ため池が決壊してから〇〇分後の浸水ライン

### 【道路区分】

- 国道
- 県道(主要地方道)
- 市道

### 【浸水深の目安】

3.0m以上: 2階浸水

1.0~3.0m未満: 床上浸水

1.0m未満: 床下浸水

0.5m未満: 床下浸水

### 【浸水深】

- 5.0m以上
- 3.0~5.0m
- 2.0~3.0m
- 1.0~2.0m
- 0.5~1.0m
- 0.2~0.5m
- 0.2m未満

### 【ため池諸元】

ため池名称: 上郡山溜池  
所在地: 白石市郡山字卯当

- 堤防の高さ: 5.2m
- 堤防の長さ: 45.0m
- 総貯水量: 5,000m<sup>3</sup>

### 【緊急連絡先】

白石市役所  
建設部 建設課  
☎0224-22-1326

製作: 白石市 (背景図: 宮城県土地改良事業団体連合会)

県道50号線

郡山自治会館

観音崎公園

白石工業高等学校

本郷第一会館

国道113号

白石工業高等学校

上郡山溜池

デイサービス杜のめぐみ

上郡山自治会館

グループホーム たかのす

鷹巣地区コミュニティーセンター

決壊30分後

決壊20分後

決壊10分後

国道113号

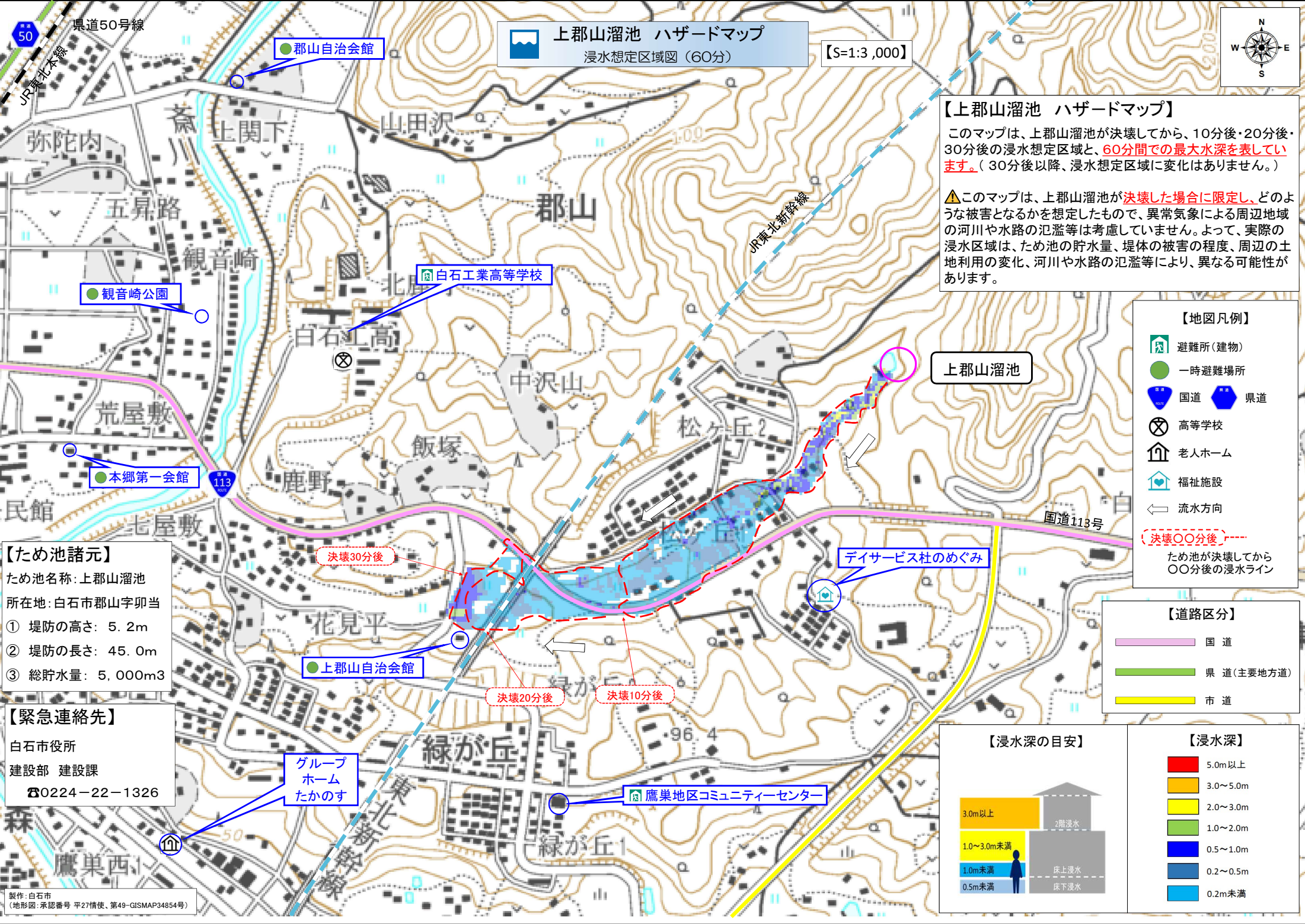
50

国道50号線

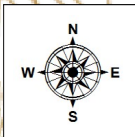
113







**上郡山溜池 ハザードマップ**  
 浸水想定区域図 (60分) 【S=1:3,000】

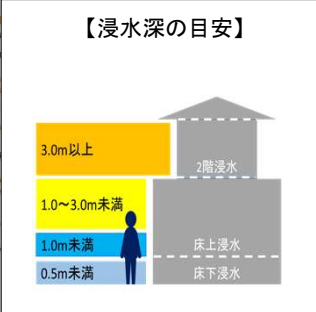


**【上郡山溜池 ハザードマップ】**  
 このマップは、上郡山溜池が決壊してから、10分後・20分後・30分後の浸水想定区域と、**60分間での最大水深を表しています。**(30分後以降、浸水想定区域に変化はありません。)

**△**このマップは、上郡山溜池が**決壊した場合に限定し**、どのような被害となるかを想定したもので、異常気象による周辺地域の河川や水路の氾濫等は考慮していません。よって、実際の浸水区域は、ため池の貯水量、堤体の被害の程度、周辺の土地利用の変化、河川や水路の氾濫等により、異なる可能性があります。

- 【地図凡例】**
- 避難所(建物)
  - 一時避難場所
  - 国道 県道
  - 高等学校
  - 老人ホーム
  - 福祉施設
  - 流水方向
  - 決壊〇〇分後**
  - ため池が決壊してから〇〇分後の浸水ライン

- 【道路区分】**
- 国道
  - 県道(主要地方道)
  - 市道



- 【浸水深】**
- 5.0m以上
  - 3.0~5.0m
  - 2.0~3.0m
  - 1.0~2.0m
  - 0.5~1.0m
  - 0.2~0.5m
  - 0.2m未満

**【ため池諸元】**  
 ため池名称: 上郡山溜池  
 所在地: 白石市郡山字卯当  
 ① 堤防の高さ: 5.2m  
 ② 堤防の長さ: 45.0m  
 ③ 総貯水量: 5,000m<sup>3</sup>

**【緊急連絡先】**  
 白石市役所  
 建設部 建設課  
 ☎0224-22-1326